



**КОМИТЕТ ИМУЩЕСТВЕННЫХ ОТНОШЕНИЙ  
АДМИНИСТРАЦИИ ПЕРМСКОГО МУНИЦИПАЛЬНОГО ОКРУГА**

**РЕШЕНИЕ**

о размещении объектов № 2178

Пермский край  
Пермский округ

04.09.2023

Комитет имущественных отношений администрации Пермского муниципального округа разрешает Акционерному обществу «Газпром газораспределение Пермь» (ИНН 5902183841, ОГРН 2125902017723, почтовый адрес: 614000, г. Пермь, ул. Петропавловская, 43)

размещение объекта «газопровод давлением до 1,2 Мпа, для размещения которого не требуется разрешения на строительство»

на землях государственная собственность на которые не разграничена

на срок 1 год.

Местоположение: Пермский край, Пермский муниципальный округ, п. Кукуштан, ул. Сиреневая, к дому 7.

Приложение: схема предполагаемых к использованию земель или части земельного участка.

Особые условия использования:

1. При размещении объекта учесть параметры ширины проезда улично-дорожной сети, во избежание сужения полосы отвода дороги.
2. Получение разрешения на производство земляных работ.

Председатель комитета



(подпись, печать)

Е.А. Демидова

### Схема предполагаемых к использованию земель или части земельного участка

Объект: Газопровод давлением до 1,2 Мпа, для размещения которого не требуется разрешения на строительство

Местоположение: расположенных по адресу: Пермский край, м.о. Пермский, п. Кукуштан, ул. Сиреневая, к дому 7

Площадь земель или части земельного участка, кв.м.: 170

Категория земель: земли населенных пунктов

Вид разрешенного использования: -

Описание границ смежных землепользователей:




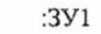
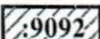


От точки n1 до точки n2 - земельный участок с кадастровым номером 59:32:0010003:1041

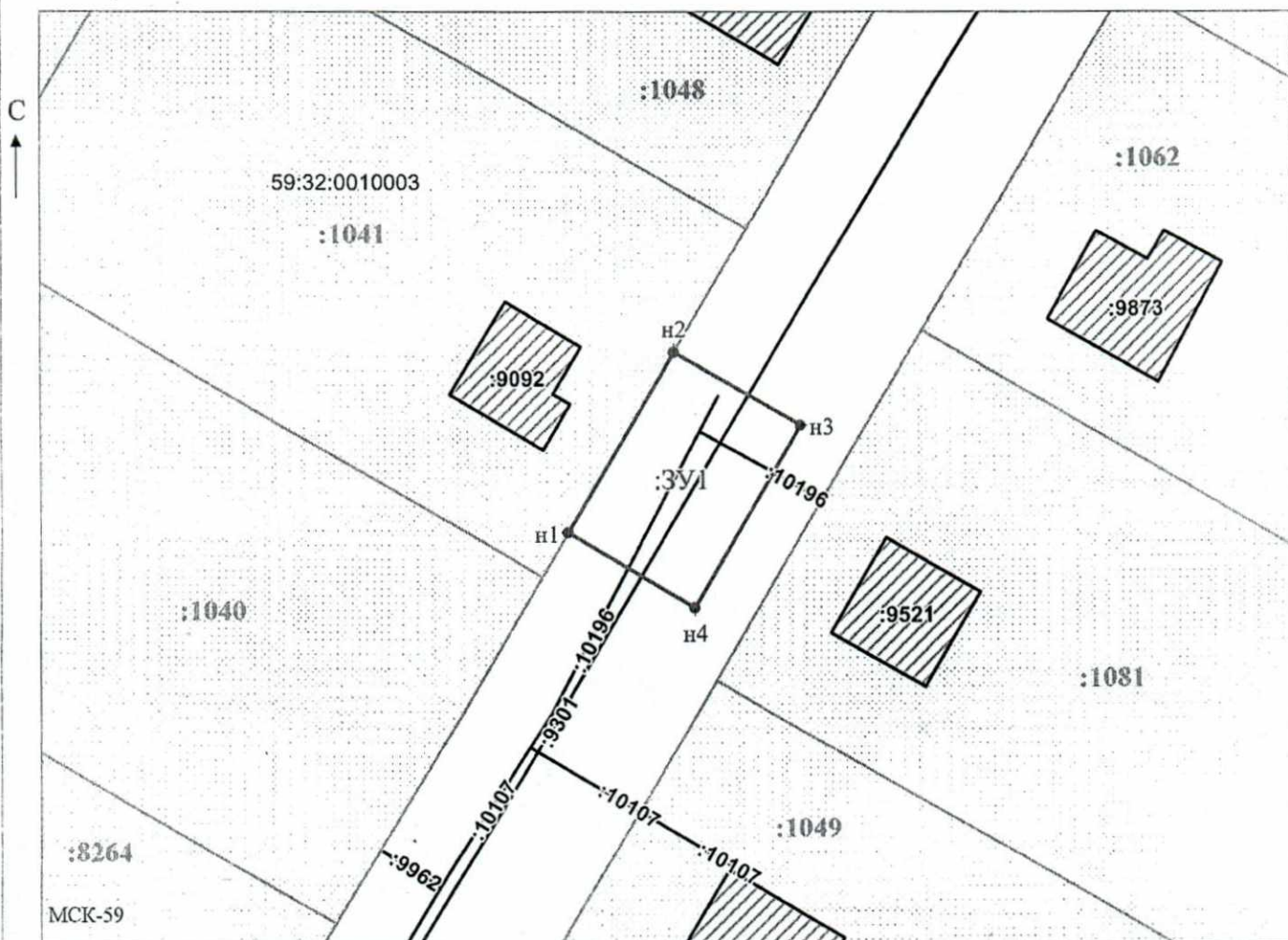
От точки n2 до точки n1 - земли общего пользования

Каталог координат, м


№ точки границы	X	Y
n1	476775.50	2246961.60
n2	476788.95	2246969.50
n3	476783.49	2246978.90
n4	476770.00	2246971.06
n1	476775.50	2246961.60

Условные обозначения:

- |   |   |   |  |
|---|---|---|--|
|  | - предполагаемый участок земель, на которых планируется размещение объекта              |  | - зоны с особыми условиями использования территории, сведения о которых внесены в ЕГРП |
|  | - границы и номер земельного участка, сведения о которых внесены в ЕГРН                 |  | - обозначение запрашиваемого земельного участка  |
|  | - границы и номер объекта капитального строительства, сведения о которых внесены в ЕГРН |  | - характеристическая точка границ земель или части земельного участка                  |
|  | - граница кадастрового квартала   |   |  |
- 59:32:0010003 - номер кадастрового квартала



Масштаб 1:500

Заявитель:  / Офишкина И.В.  
 МП (подпись, расшифровка подписи)  
 (для юридических лиц и индивидуальных предпринимателей)